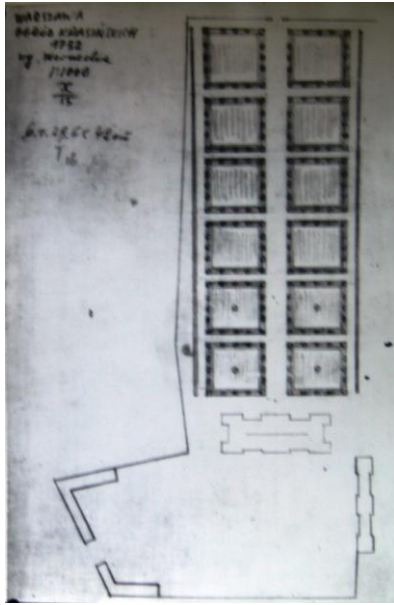
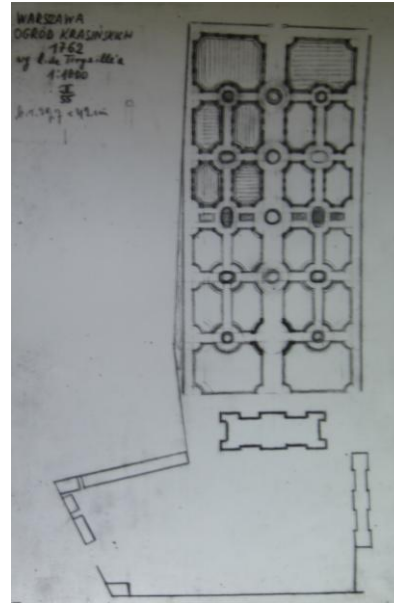



rys. 1.




rys. 2.



rys. 3.



rys. 4.



rys. 5.



rys. 6.



rys.7.



rys. 8.

rys. 1. koniec XVII w. wg planu z 1737 r..

rys. 2. 1732 r. wg planu Wernecka

rys. 3. 1760 r. wg rys. Ricaud de Tirregaille

rys. 4. 1762 r. wg planu Ricaud de Tirregaille

rys. 5. 1771 r. wg Delineacji Hiza

rys. 6. 1829 r. wg tzw. planu Koriota

rys. 7. 1897 r. wg planu Lindleya

rys. 8. 2010 r. ortofotomapa, www.zumi.pl

il.102. Zestawienie przemian kompozycyjnych Ogrodu Krasieńskich na podstawie planów A. Karczewskiego, rys.1 i G. Ciołka,rys. 2-5, zdjęcia Archiwum KOBiDZ, arch. planów M.St.W-yy, rys.7-8, ortofotomapy M.St.W-yy, 2010 r. rys.9