










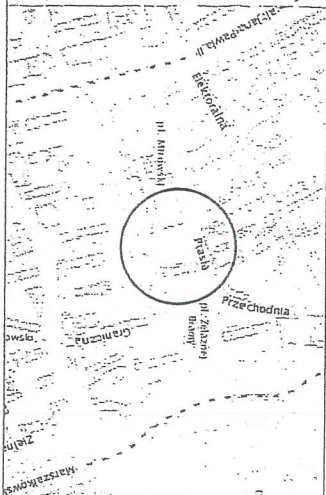


LEGENDA

-  Istniejące znaki pionowe
-  Istniejące znaki poziome
-  Projektowane znaki pionowe
-  Projektowane znaki poziome
-  Istniejące słupki blokujące
-  Projektowane słupki blokujące
-  Istniejąca siłpki blokujące
-  Projektowane siłpki blokujące
-  Projektowany krawężnik wyniesiony
-  granica pasa drogowego
-  ogrodzenie

Plan orientacyjny skala 1:10 000



Investor:

ZTP
 ZARZĄD TERENÓW PUBLICZNYCH
 ul. Podwale 23, 00-261 Warszawa
 tel. 22 277 05 01, sekretariat@ztp.waw.pl
 www.ztp.waw.pl

Lokalizacja:

Parking w rejonie Placu Mirowskiego w Warszawie

Typu projektu:

Projekt stacji organizacji ruchu

Autor:

mgr inż. Justyna Kubiak
 tel. 22 277 05 38, e-mail: j.kubiak@ztp.waw.pl

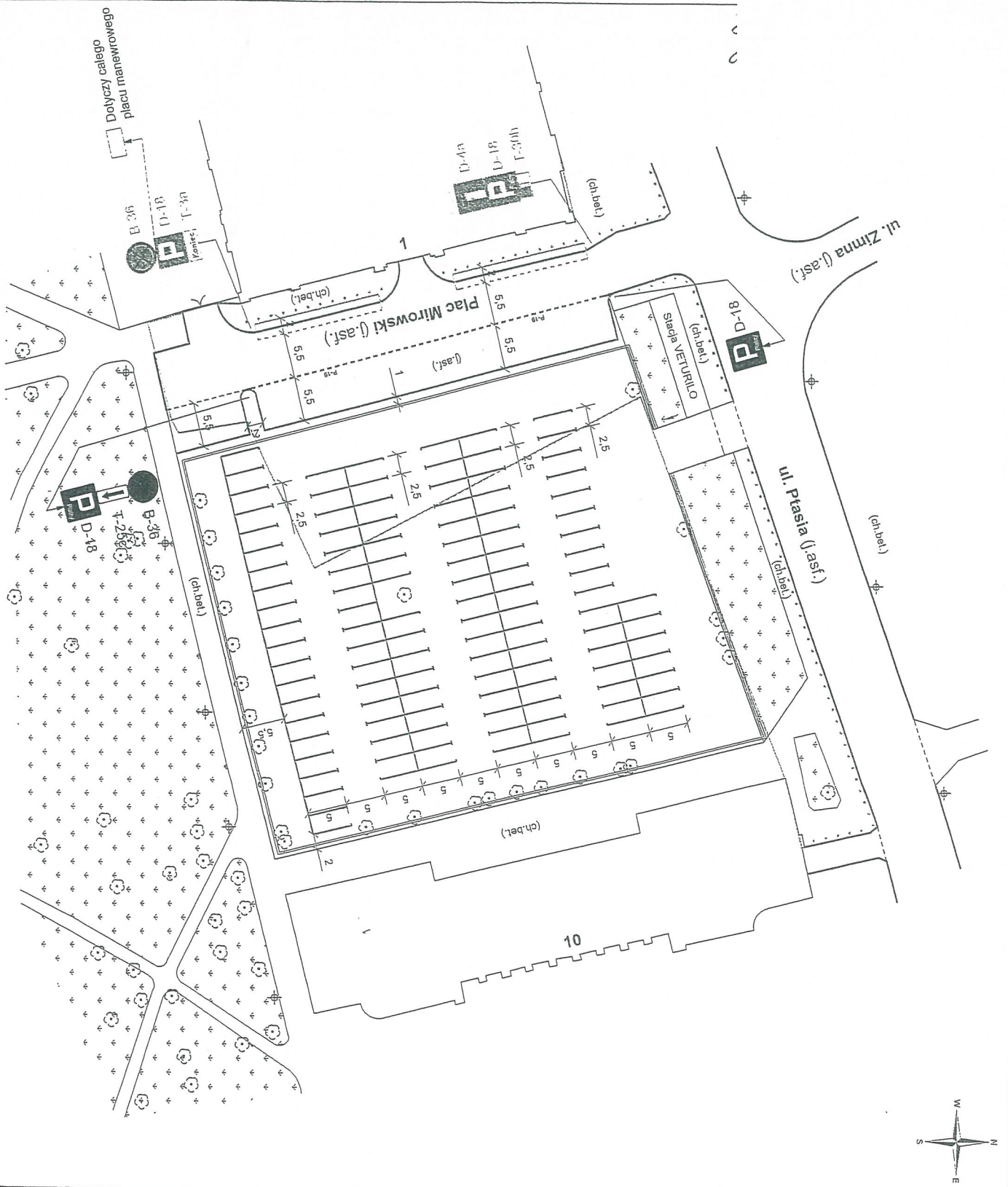
Podpis:

Skala:

Rys. nr 1 1:500

Data:

11.2019 r.



Ilość projektowanych stanowisk postojowych: 104

Całkowita powierzchnia placu przeznaczanego pod parking: ~3653 m²

Powierzchnia placu pomniejszona o powierzchnię znajdującą się w pasie drogowym dróg publicznych: ~2699 m²