








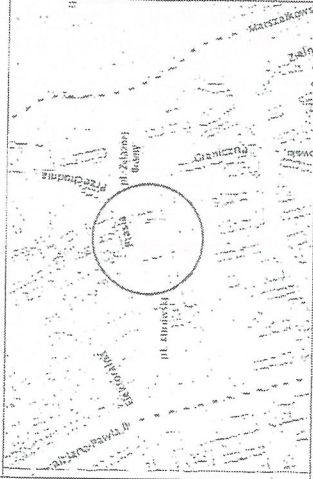


ZAKĄCZNIK NR 4

LEGENDA do Zapytania ofertowego

-  1:1 istniejące znaki pionowe
-  D-10 projektowane znaki pionowe
-  1:1 istniejące znaki poziome
-  1:1 projektowane znaki poziome
-  1:1 istniejące słupki blokujące
-  1:1 projektowane słupki blokujące
-  1:1 projektowany krzewnik wyłesiny
-  1:1 granica pasa drogowego
-  1:1 ogrodzenie

Plan orientacyjny skala 1:10 000



Investor:



ZARZĄD TERENÓW PUBLICZNYCH
ul. Podwale 23, 00-261 Warszawa
tel. 22 277 05 01, sekretariat@ztp.waw.pl
www.ztp.waw.pl

Lokalizacja:

Parking w rejonie Placu Mirowskiego w Warszawie

Tytuł projektu:

Projekt stałej organizacji ruchu

Autor:

mgr inż. Justyna Kubiak
tel. 22 277 05 38, e-mail: J.kubiak@ztp.waw.pl

Podpis:

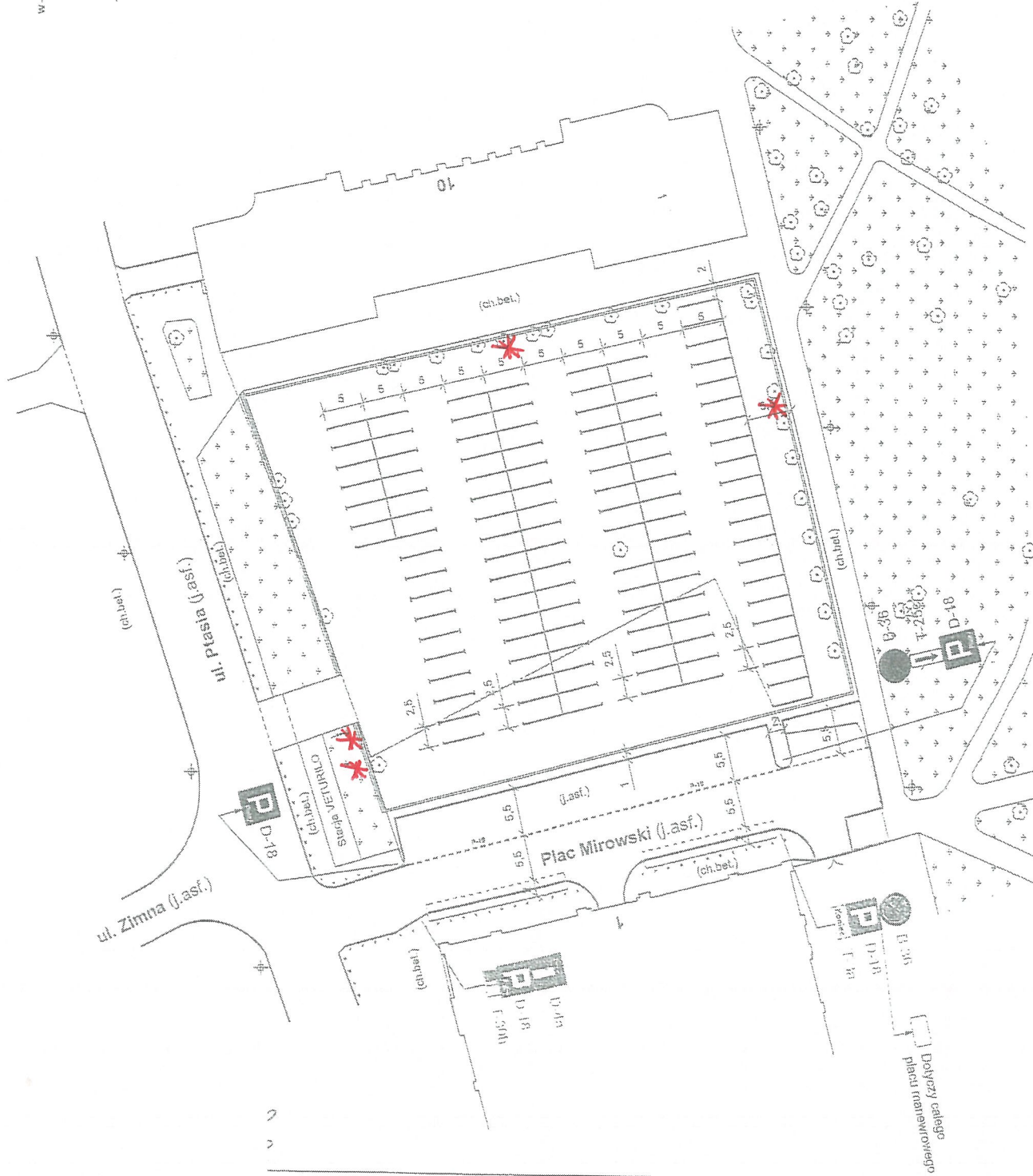
Skala:

Rys. nr 1

1:500

Data:

11.2019 r.



Ilość projektowanych stanowisk postojowych: 104

Całkowita powierzchnia placu przeznaczony pod parking: ~3653 m²

Powierzchnia placu pomniejszona o powierzchnię znajdującą się w pasie drogowym dróg publicznych: ~2699 m²

*** - MIEJSCA MONTAŻU KAMER**